OBSERVATOIRE DES ESPACES NATURELS AGRICOLES FORESTIERS ET URBAINS

L'Etat et la Région au service des territoires

CARTOGRAPHIE THÉMATIQUE RÉGIONALE - 1/190 000

OCCUPATION DU SOL
EN HAUTE-VIENNE
(MILLÉSIME 2015)

L'OCS (OCcupation du Sol) est un référentiel géographique à grande échelle de la région Nouvelle-Aquitaine. Cette production bénéficie du soutien financier de l'Europe (FEDER). de la Région Nouvelle-Aquitaine et du GIP ATGeRi.
Elaboré depuis 2010 dans le cadre de la plateforme régionale PIGMA, l'OCS couvrira l'ensemble de la région Nouvelle Aquitaine début 2020 avec deux millésimes 2009 et 2015.
Ce référentiel réalisé à partir d'interprétations de photos aériennes offre une description fine (60 postes d'occupation du sol différents) des espaces Naturels, Agricoles, Forestiers et Urbains (NAFU).
L'observatoire NAFU valorise ce référentiel en mettant à disposition des cartes, indicateurs, portraits de territoire et documents de communication.

+ 8 HABITANTS ENTRE LES 2 MILLÉSIMES

Répartition de l'occupation du sol (légende)

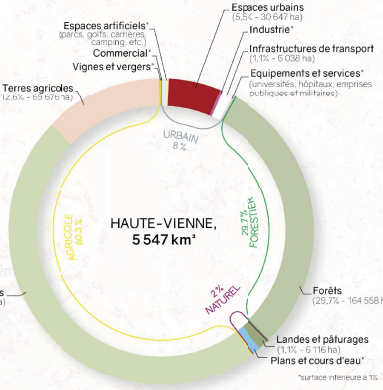

Mutations des espaces :

0,3% de la surface totale départementale (1 876 ha) est concernée par un changement d'affectation des sols entre les 2 millésimes.

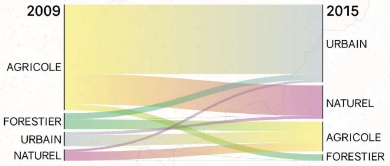

Les 3 principaux changements d'affectation :
Agricole › Urbain : **47,2%** (885 ha)
Agricole › Naturel : **20,6%** (386 ha)
Urbain › Agricole : **7,4%** (139 ha)

Source infographie : flaticon, rawgraphs

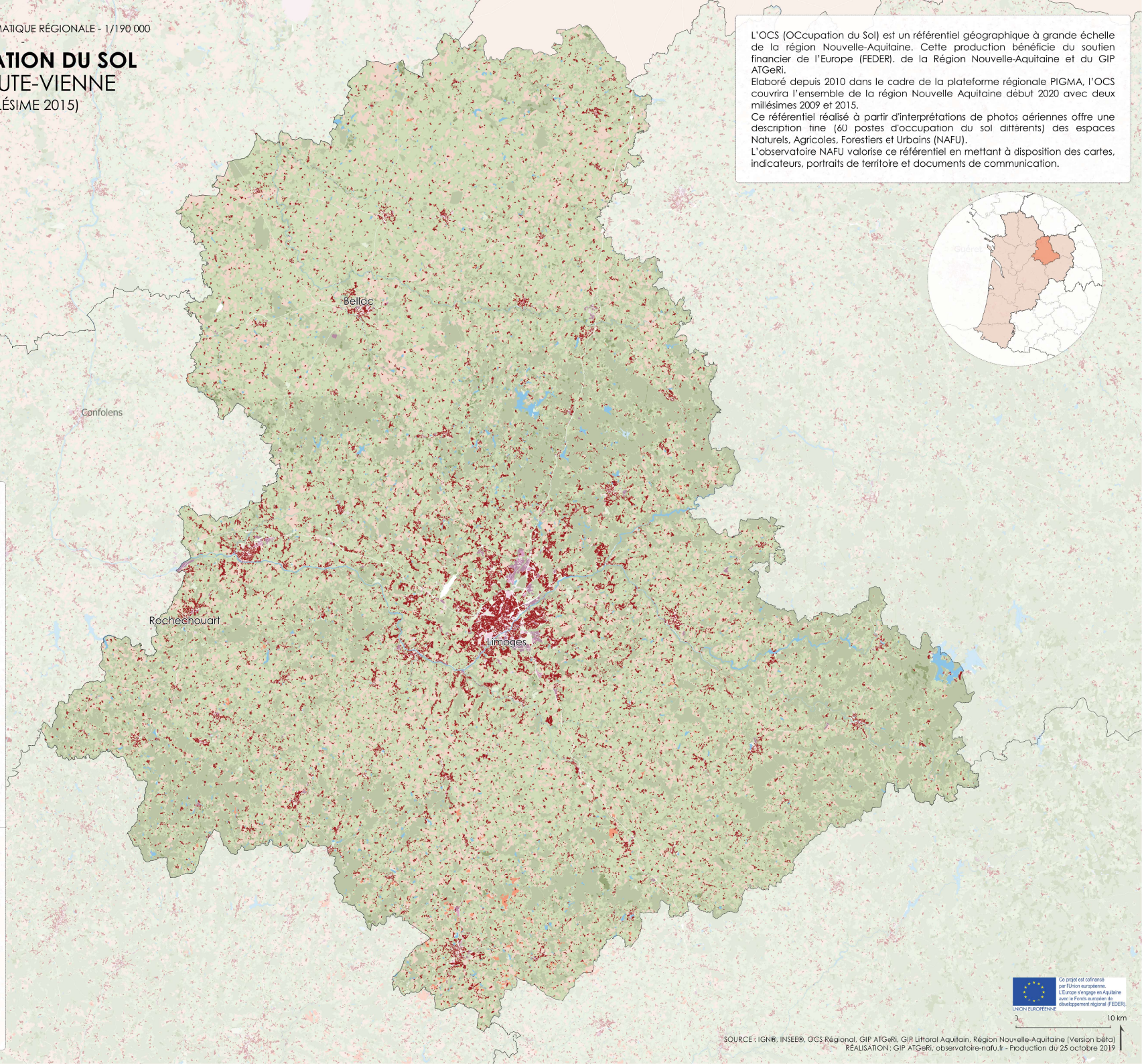

Ce projet est cofinancé par l'Union européenne. L'Europe s'engage en Aquitaine avec le Fonds européen de développement régional (FEDER).
UNION EUROPÉENNE

0 10 km

SOURCE : IGN®, INSEE®, OCS Régional, GIP ATGeRi, GIP Littoral Aquitain, Région Nouvelle-Aquitaine (Version bêta)
RÉALISATION : GIP ATGeRi, observatoire-nafu.fr - Production du 25 octobre 2019