2.TERRITOIRES AGRICOLES	Niveau 1
2.1 Terres arables	Niveau 2
2.1.1 Terres arables hors périmètres permanents	Niveau 3
2.1.1.1 Cultures annuelles	Niveau 4

Définition

Espace agricole cultivé annuellement (céréales, cultures de printemps…)

Exemples

Parsac-Rimondeix (Creuse) 1 : 5 000

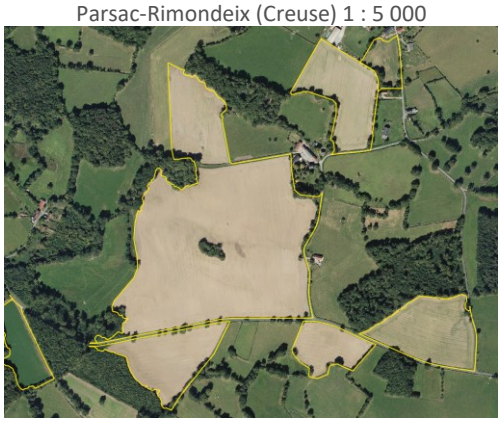

Coordonnées 631839.2,6563712.9 Orthophotographie Image StreetView©



Flavignac (Haute-Vienne) 1 : 5 000



Coordonnées 552699.4,6515666.9 Orthophotographie Image StreetView©



Critères de PIAO/Précisions du contenu

Précisions/seuils
UMC : 10 000 m² - LMC : 7,5 m

Contexte/localisation
Plaine agricole

Description :
Céréales, légumineuses de plein champ, cultures fourragères, plantes sarclées.

Les jachères avec sols nus sont codées dans cette poste.

Certaines cultures légumières intensives (carottes) peuvent être codées dans ce poste.

En fonction de la date de prise de vue de l'image, il existe différentes réponses :
Sol nu : parcelle déchaumée/labourée, celle-ci est en attente d'un nouveau semis.
Couvert existant : couverture végétale uniforme sur toute la parcelle (cette réponse peut être différente en fonction du type de culture : les céréales à paille à maturation seront plus couvrantes que des protéagineux par exemple).

EN COURS DE FINALISATION

Diffusion limitée © 2019 CLS. All rights reserved. Proprietary and Confidential.

Peut comprendre certains types de fourrage
Limites et confusions potentielles
En fonction de la date de la prise de vue et dans le cas des céréales, peuvent être confondues avec une prairie aux premiers stades de sa croissance. Confusion possible avec des prairies retournées (réponse de sol nu). Confusion possible avec les terres arables irriguées selon l'échelle d'interprétation et la visibilité de l'irrigation. Dans les zones humides, le code 2111 est privilégié pour les parcelles cultivées au code zone humide.
Données exogènes
PIAO – Registre Parcellaire Graphique

EN COURS DE FINALISATION

Diffusion limitée © 2019 CLS. All rights reserved. Proprietary and Confidential.

2.TERRITOIRES AGRICOLES	Niveau 1
2.1 Terres arables	Niveau 2
2.1.1 Terres arables hors périmètres permanents	Niveau 3
2.1.1.2 Cultures florales ou légumières	Niveau 4

Définition

Serres et cultures maraîchères de plein champ.

Exemples

Airvault (Deux-Sèvres) 1 : 2 000



Coordonnées 460432.79,6639818.18 Orthophotographie

Image StreetView©



Saint-Bonnet-la-Rivière (Corrèze) 1 : 2 000



Coordonnées 571665.62,6468188.40 Orthophotographie

Image StreetView©



Critères de PIAO/Précisions du contenu

Précisions/seuils

UMC : 10 000 m² - LMC : 7,5 m

Contexte/localisation

Plaine agricole. Les serres peuvent être présentes en périphérie urbaine ou même dans le tissu urbain.

Description :

Cultures florales et légumières (appelé communément maraîchage lorsque ces cultures sont pratiquées sur de petites surfaces) de plein champ, sous serre et sous plastique, ainsi que les plantes médicinales, aromatiques et condimentaires. Dont les parcelles de piments ou d'asperges.
Le couvert sur la parcelle n'est pas uniforme. Il comporte des bandes de sol nu entre chaque bande de culture (certains légumes nécessitent d'être cultivés sur de petites buttées). Ces bandes de sol nu constituent des allées de passage pour l'entretien et la récolte.

Les pépinières appartiennent à ce poste. Leurs tailles sont variables : il s'agit d'un alignement régulier d'arbres dédiés à la vente. Il peut s'agir de jeunes plants ou encore d'arbustes plus âgés. Des allées sont présentes afin d'entretenir les plants. A la différence du maraichage et de l'horticulture, nous y distinguons une certaine hauteur des plantes.

EN COURS DE FINALISATION

Diffusion limitée © 2019 CLS. All rights reserved. Proprietary and Confidential.

Les serres sont comprises dans ce poste, qu'elles soient sous tunnel ou en dur. La taille des parcelles est variable. Nous pouvons être en présence de grande étendue de serres ou encore d'une ou deux serres encerclées de bande de sol nu ou de couvert prairial (anciennes serres démontées par exemple).
Limites et confusions potentielles
Confusion possible entre pépinières et reboisements récents ou encore les vergers. Confusion possible de serres avec les jardineries (emprise commerciale)
Données exogènes
PIAO – Registre Parcellaire Graphique

EN COURS DE FINALISATION

Diffusion limitée © 2019 CLS. All rights reserved. Proprietary and Confidential.

2.TERRITOIRES AGRICOLES	**Niveau 1**
2.1 Terres arables	**Niveau 2**
2.1.2 Terres arables irriguées	**Niveau 3**
2.1.2.0 Terres arables irriguées	**Niveau 4**

Définition

Cultures de plein champ bénéficiant d'un système d'irrigation rotatif

Exemples

Usson-du-Poitou (Vienne) 1 : 4 000

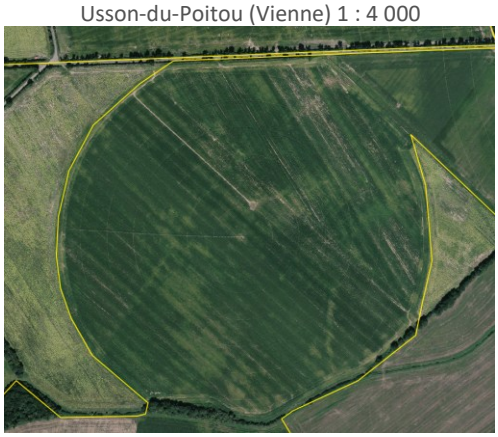

Coordonnées 511871.4,6581965.6 Orthophotographie Image StreetView©



Les Gours (Charente) 1 : 3 000



Coordonnées 461564.41,6544130.48 Orthophotographie Image StreetView©



Critères de PIAO/Précisions du contenu

Précisions/seuils
UMC : 10 000 m² - LMC : 7,5 m

Contexte/localisation
Plaine agricole, milieu naturel

Description :

Cultures irriguées de manière automatique.
Nous trouverons essentiellement une irrigation par système oscillatoire ou de rotation.

Les cultures irriguées par des canaux ne sont pas comprises dans ce poste.

Limites et confusions potentielles

Confusion possible avec les cultures annuelles lorsque le système d'irrigation est peu visible à l'échelle de travail, qui peut être moins visible sur les images SPOT6/7 à résolution de 1,50m.

EN COURS DE FINALISATION

Diffusion limitée © 2019 CLS. All rights reserved. Proprietary and Confidential.

En cas de présence de cultures légumières ou florales sur la parcelle irriguées c'est le poste cultures florales ou légumières qui sera privilégié.
Données exogènes
PIAO – Registre Parcellaire Graphique

EN COURS DE FINALISATION

Diffusion limitée © 2019 CLS. All rights reserved. Proprietary and Confidential.

2.TERRITOIRES AGRICOLES	**Niveau 1**
2.2 Cultures permanentes	**Niveau 2**
2.2.1 Vignobles	**Niveau 3**
2.2.1.0 Vignobles	**Niveau 4**

Définition

Surfaces plantées de vignes.

Exemples

Buzet-sur-Baïse (Lot-et-Garonne) 1 : 3 000

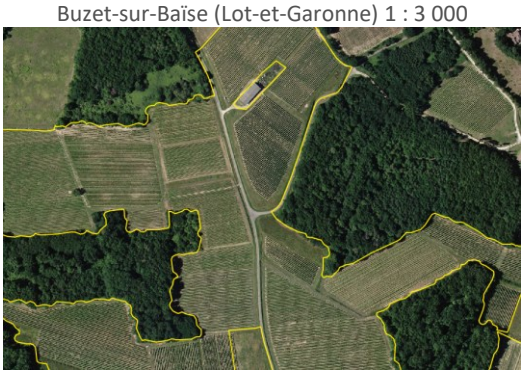

Coordonnées 484180.15,6352635.09 Orthophotographie
Image StreetView©



Saint-Laurent-des-Vignes (Dordogne) 1 : 3 000



Coordonnées 499885.34,6415311.91 Orthophotographie
Image StreetView©



Critères de PIAO/Précisions du contenu

Précisions/seuils
UMC : 10 000 m² - LMC : 7,5 m

Contexte/localisation
Plaine agricole

Description :

Parcelle agricole plantée de vignes.

Les parcelles de vignes sont reconnaissables par leurs rangées régulières formées par les pieds de vigne. Les alignements présentent un écartement d'environ 3 mètres.

Les vignes qui ne semblent plus exploitées seront identifiées dans une autre classe : les vignes arrachées et terres laissées en jachère sont codées soit cultures annuelles (sol nu) ; soit en friches agricoles (surface non homogène) soit en prairies (couvert herbeux).

Donnée issue de la BD-végétation IGN® avec vérification par photo-interprétation sur l'image de référence.

Limites et confusions potentielles

Confusion possible avec des parcelles légumières (piments ou asperges).

EN COURS DE FINALISATION

Diffusion limitée © 2019 CLS. All rights reserved. Proprietary and Confidential.

Confusion possible avec vergers basses-tiges cultivés en rangs serrés.
Données exogènes
PIAO - Registre Parcellaire Graphique - SCAN 25 IGN®- BD VEGETATION IGN®

EN COURS DE FINALISATION

Diffusion limitée © 2019 CLS. All rights reserved. Proprietary and Confidential.

2.TERRITOIRES AGRICOLES	Niveau 1
2.2 Cultures permanentes	Niveau 2
2.2.2 Vergers et petits fruits	Niveau 3
2.2.2.0 Vergers et petits fruits	Niveau 4

Définition

Parcelles plantées d'arbres fruitiers ou d'arbustes fruitiers

Exemples

Mérignac (Charente) 1 : 3 000



Coordonnées 460368.48,6516456.94 Orthophotographie Image StreetView©



Saint-Paul (Haute-Vienne) 1 : 3 000



Coordonnées 580969.55,6518973.72 Orthophotographie Image StreetView©



Critères de PIAO/Précisions du contenu

Précisions/seuils

UMC : 10 000 m² - LMC : 7,5 m

Contexte/localisation

Plaine agricole

Description :

Parcelles plantées d'arbres fruitiers ou d'arbustes fruitiers : cultures pures ou mélange d'espèces fruitières, arbres fruitiers en association avec des surfaces toujours en herbe. Y compris les fruits à coques (châtaigneraies, noiseraies, noisetiers, amandiers, chênes truffiers).

Leurs plantations peuvent être en alignement ou en quinconce pour l'arboriculture intensive.

Pour les vergers traditionnels, la répartition est plus éparse, sur couvert herbeux.

Les vergers sous filets sont à intégrer à cette catégorie.

EN COURS DE FINALISATION

Diffusion limitée © 2019 CLS. All rights reserved. Proprietary and Confidential.

Donnée issue de la BD-végétation IGN® avec vérification par photo-interprétation sur l'image de référence.
Limites et confusions potentielles
Confusion possible avec du reboisement récent ou des pépinières. Confusion possible des vergers basses-tiges cultivés en rangs serrés avec les vignes.
Données exogènes
PIAO - Registre Parcellaire Graphique - SCAN 25 IGN®- BD VEGETATION IGN®

EN COURS DE FINALISATION

Diffusion limitée © 2019 CLS. All rights reserved. Proprietary and Confidential.

2.TERRITOIRES AGRICOLES	Niveau 1
2.3 Prairies	Niveau 2
2.3.1 Prairies	Niveau 3
2.3.1.0 Prairies	Niveau 4

Définition

Surfaces enherbées, pâturées ou réservées à la récolte de fourrage. Prairies temporaires cultivées.

Exemples

Cressat (Creuse) 1 : 2 000

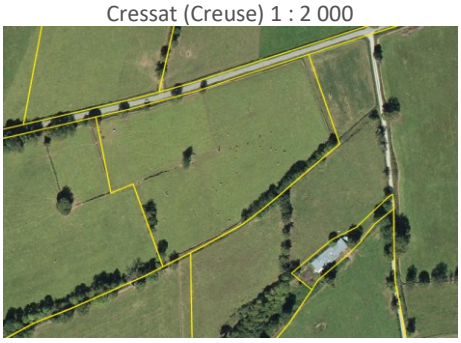

Coordonnées 628166.29,6559796.55 Orthophotographie
Image StreetView©



Céron (Corrèze) 1 :2 000



Coordonnées 600224.21,6471075.44 Orthophotographie
Image StreetView©



Critères de PIAO/Précisions du contenu

Précisions/seuils
UMC : 10 000 m² - LMC : 7,5 m

Contexte/localisation
Plaine agricole

Description :
Surfaces enherbées denses de composition floristique composées principalement de graminacées Principalement pâturées, mais dont le fourrage peut être récolté mécaniquement.

Prairies permanentes :
Terres hors rotation, consacrées à la production d'herbages (ensemencés ou naturels) sur une base permanente. Une prairie qui est labourée et ressemée dans l'année conserve son caractère permanent (il y a continuité de culture herbacée). Elles peuvent être pâturées, dans ce cas, le couvert peut être détérioré par le passage des animaux et par un piétinement excessif proche des réservoirs d'eau et des zones d'alimentation. De petits bâtis servant d'abris pour les animaux peuvent être présents (les bosquets d'arbres servent également d'abris).

EN COURS DE FINALISATION

Diffusion limitée © 2019 CLS. All rights reserved. Proprietary and Confidential.

Prairies temporaires : Prairies qui occupent une sole pendant une durée variable (culture d'herbe sur une terre labourable). Elles sont cultivées pour être pâturées ou ensilées. Y compris des zones avec haies (bocages). Peut comprendre des parcelles en gel à couvert herbeux. Y compris les prairies humides hors marais. Dans les secteurs endigués ou zones de marais, l'identification en zone humide est privilégiée à la prairie.
Limites et confusions potentielles
La différentiation avec certaines friches agricoles herbacées n'est pas toujours aisée. Il se peut qu'une prairie soit mal entretenue. Confusion possible avec des terres arables en fonction du stade végétatif du couvert et de la date de prise de vue de l'orthophotographie (sol nu).
Données exogènes
PIAO - Registre Parcellaire Graphique

EN COURS DE FINALISATION

Diffusion limitée © 2019 CLS. All rights reserved. Proprietary and Confidential.

2.TERRITOIRES AGRICOLES	**Niveau 1**
2.4 Zones agricoles hétérogènes	**Niveau 2**
2.4.3 Territoires principalement occupés par l'agriculture, avec présence de végétation naturelle importante	**Niveau 3**
2.4.3.0 Espaces agricoles en friche	**Niveau 4**

Définition

Surface non entretenue dont l'exploitation agricole est abandonnée.

Exemples

Casseneuil (Lot-et-Garonne) 1 : 3 000



Coordonnées 510682.10,6373709.70 Orthophotographie Image StreetView©



Gageac-et-Rouillac (Dordogne) 1 : 2 000



Coordonnées 493199.05,6415581.28 Orthophotographie Image StreetView©



Critères de PIAO/Précisions du contenu

Précisions/seuils
UMC : 10 000 m² - LMC : 7,5 m

Contexte/localisation
Plaine agricole

Description :

Ce poste a été attribué aux espaces agricoles non entretenus à végétation basse.

Cet espace, précédemment cultivée (terres arables, prairies, vergers), n'étant plus entretenu par l'exploitant, son couvert présente un aspect hétérogène.
Il peut également y avoir des zones de dépôt.

EN COURS DE FINALISATION

Diffusion limitée © 2019 CLS. All rights reserved. Proprietary and Confidential.

C'est un espace qui peut revenir à des usages agricoles, forestiers ou devenir une surface artificialisée.
Limites et confusions potentielles
Confusion possible avec des prairies mal entretenues. Confusion possible avec des zones de landes et broussailles lorsque la végétation devient arbustive.
Données exogènes
PIAO - Registre Parcellaire Graphique

EN COURS DE FINALISATION

Diffusion limitée © 2019 CLS. All rights reserved. Proprietary and Confidential.