

PORTRAIT DE TERRITOIRE

Chiffres Clés de la consommation de l'espace

Département Charente (16)

Contexte



Projection
+ 17 000
habitants en
2050
(INSEE - Omphale)

+ **615**
habitants
par an

1700
logements
autorisés
par an

entre 2007 et 2014

59
hab/km²



105
hab/km²

+ POUR ALLER PLUS LOIN

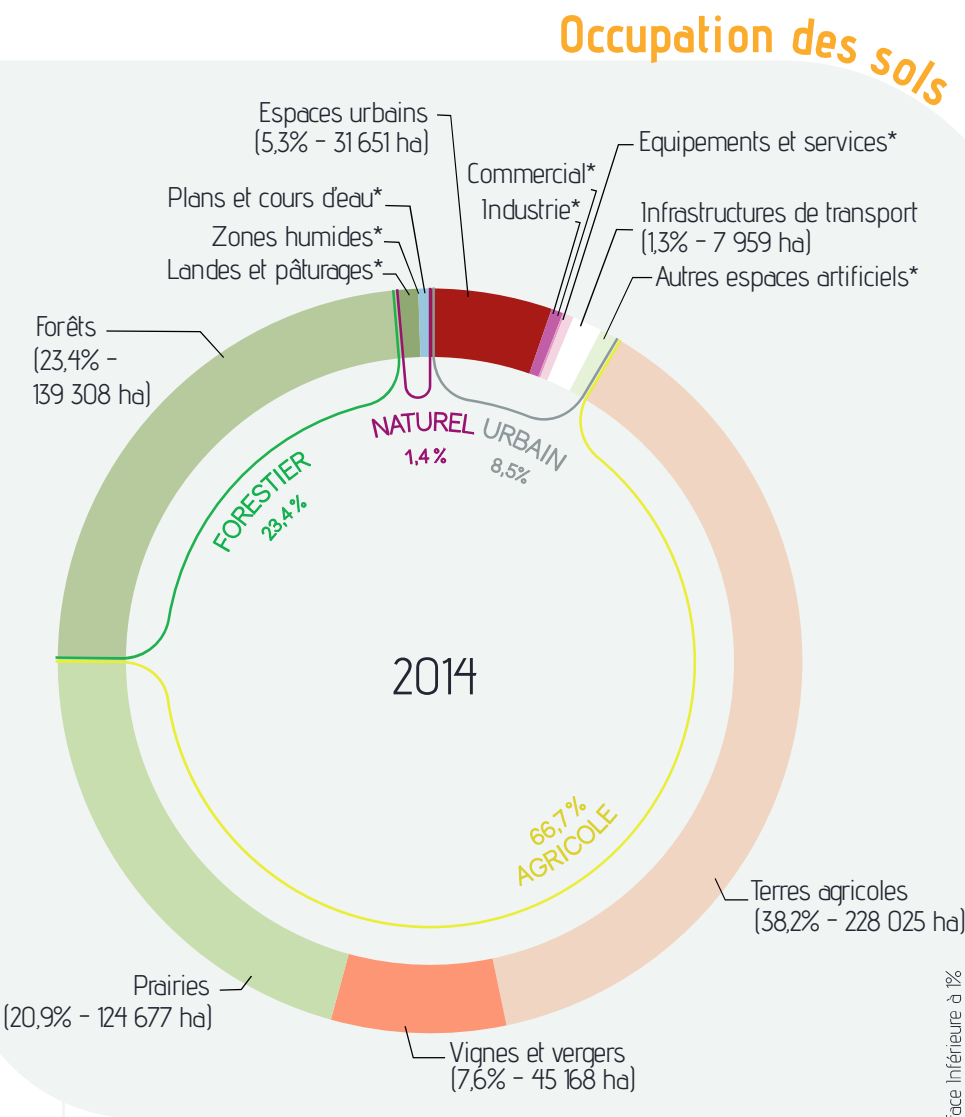
Pour plus d'informations et accéder aux analyses,
rendez-vous sur le portail de l'Observatoire NAFU :
www.observatoire-nafu.fr
observatoire-nafu@gipatgeri.fr

+ CONTACT

GIP ATGeRi - 05.57.85.40.42 - www.gipatgeri.fr



PIGMA



*surface inférieure à 1%


596 400 ha

superficie
totale

Mutations
2007-2014

1,1%

environ **6 819 ha**
ont changé d'occupation
du sol entre 2007 et 2014



3 principaux
changements
d'occupation

En Charente, l'occupation du sol est réalisée à partir d'images aériennes 2007 et 2014, soit une période de 7 ans

Charente (16)

Occupation des sols en 2014

8% URBAIN - ARTIFICIALISÉ

50 638 ha



73% tissu urbain
(habitats, espaces verts, loisirs, chantiers)

11% activités
(commerces, entreprises, services, enseignements)

16% infrastructures de transport

Évolution
2014
2007

+ 593 ha
par an entre 2007 et 2014

soit **2.3** terrains de foot*
artificialisés par jour

Tendance au maintien de la consommation des espaces NAF



*surface d'un terrain de foot = 0.7 ha

23% FORESTIER

139 309 ha

- 21 ha

par an entre 2007 et 2014

dont **100%** sont au profit des espaces artificiels

50 ha/an
en moyenne, de défrichement autorisés depuis 2000

0% est dédié aux énergies renouvelables



67% AGRICOLE

397 870 ha


- 616 ha

par an entre 2007 et 2014

dont **80%** sont au profit des espaces artificiels et **20%** au profit des espaces forestiers et naturels

PAC 357 942 ha déclarés en 2014

En baisse depuis 2010



2% NATUREL

8 554 ha

+ 44 ha

par an entre 2007 et 2014

dont **100%** au détriment des espaces agricoles

SOURCES

OCS millésime «2009-2015» : GIP ATGeRi, GIP Littoral, Région Nouvelle-Aquitaine
Population et densité : INSEE
Urbain : Fichier foncier DGFiP; Teruti Lucas
Défrichement : DRAAF DDTM
Agriculture : PAC
Construction : Sitadel



L'État et la Région au service des territoires