

PORTRAIT DE TERRITOIRE

Chiffres Clés de la consommation de l'espace Département Charente-Maritime (17)

Contexte



Projection
+ 134 000
habitants en
2050
(INSEE - Omphale)

3 700
habitants
par an

5 600
logements
autorisés
par an

entre 2010 et 2014

93
hab/km²



105
hab/km²

+ POUR ALLER PLUS LOIN

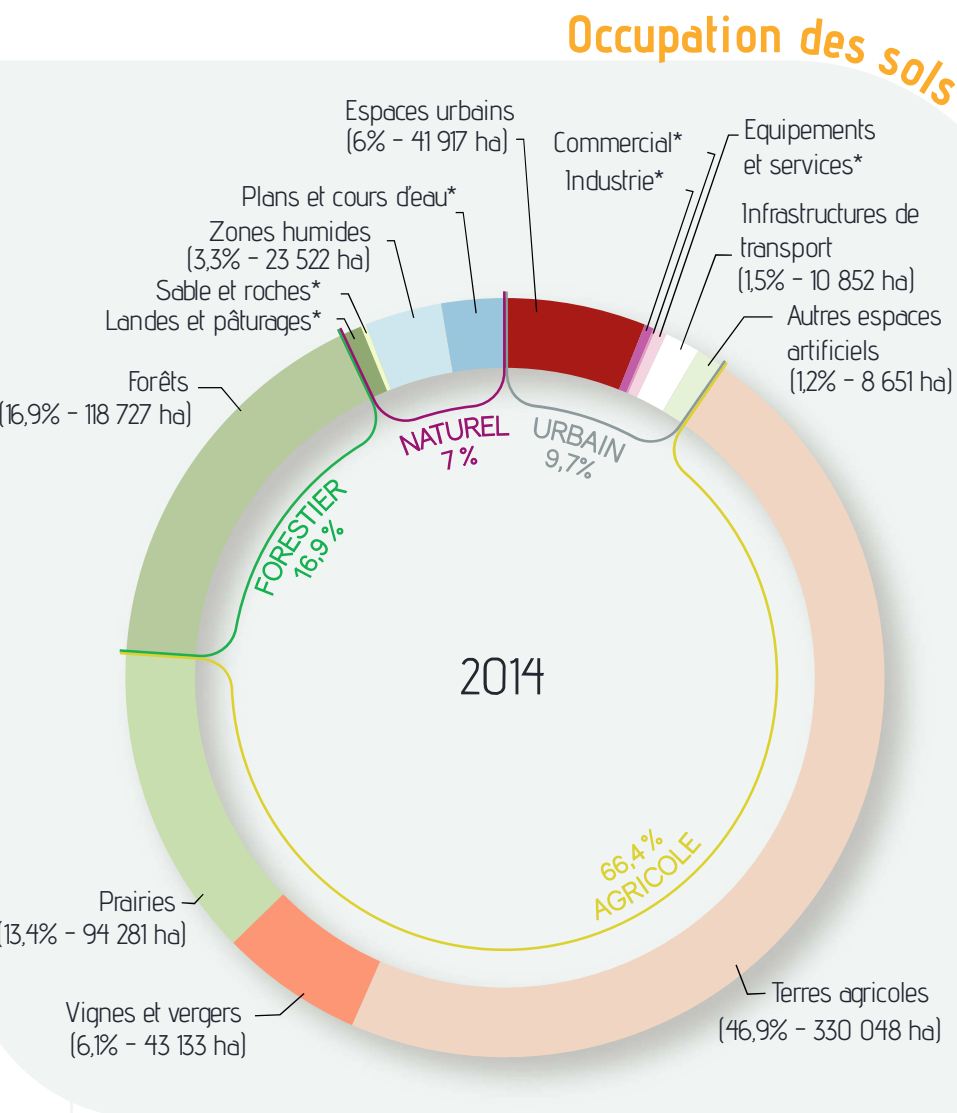
Pour plus d'informations et accéder aux analyses,
rendez-vous sur le portail de l'Observatoire NAFU :
www.observatoire-nafu.fr
observatoire-nafu@gipatqeri.fr

+ CONTACT

GIP ATGeRi - 05.57.85.40.42 - www.gipatqeri.fr



PIGMA




704 200 ha
superficie
totale

Mutations
2010-2014

0,5 %

environ **3 265 ha**
ont changé d'occupation
du sol entre 2010 et 2014



3 principaux
changements
d'occupation

En Charente-Maritime l'occupation du sol est réalisée à partir
d'images aériennes 2010 et 2014, soit une période de 4 ans

Charente-Maritime (17)

Occupation des sols en 2014

9% URBAIN - ARTIFICIALISÉ

66 899 ha



74%
tissu urbain
(habitats, espaces verts, loisirs, chantiers)

11%
activités
(commerces, entreprises, services, enseignements)

16%
infrastructures de transport

Évolution
2014
2010

+ 454 ha

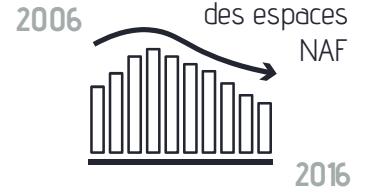
par an entre le 2010 et 2014

soit
1.8 terrain de foot*
/ jour

terrain de foot*
artificialisé par jour



Tendance à la baisse de la consommation des espaces NAF



*surface d'un terrain de foot = 0,7 ha

17% FORESTIER

118 728 ha



- 24 ha

par an entre 2010 et 2014

dont **100%**
sont au profit des espaces artificiels

27 ha/an
en moyenne, de défrichement autorisés depuis 2000

5% sont dédiés aux énergies renouvelables

67% AGRICOLE

471 338 ha



- 492 ha

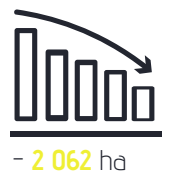
par an entre 2010 et 2014

dont **80%** sont au profit des espaces artificiels

dont **20%** sont au profit des espaces naturels


PAC 428 987 d'ha déclarés en 2015

En baisse depuis 2010



7% NATUREL

47 215 ha



+ 62 ha

par an entre 2010 et 2014

dont **100%** au détriment des espaces agricoles

SOURCES

OCS millésime «2009-2015» : GIP ATGeRi, GIP Littoral, Région Nouvelle-Aquitaine
Population et densité : INSEE
Urbain : Fichier foncier DGFiP Teruti Lucas
Défrichement : DRAAF DDTM
Agriculture : PAC
Construction : Sitadel



En Charente-Maritime l'occupation du sol est réalisée à partir d'images aériennes 2010 et 2014, soit une période de 4 ans